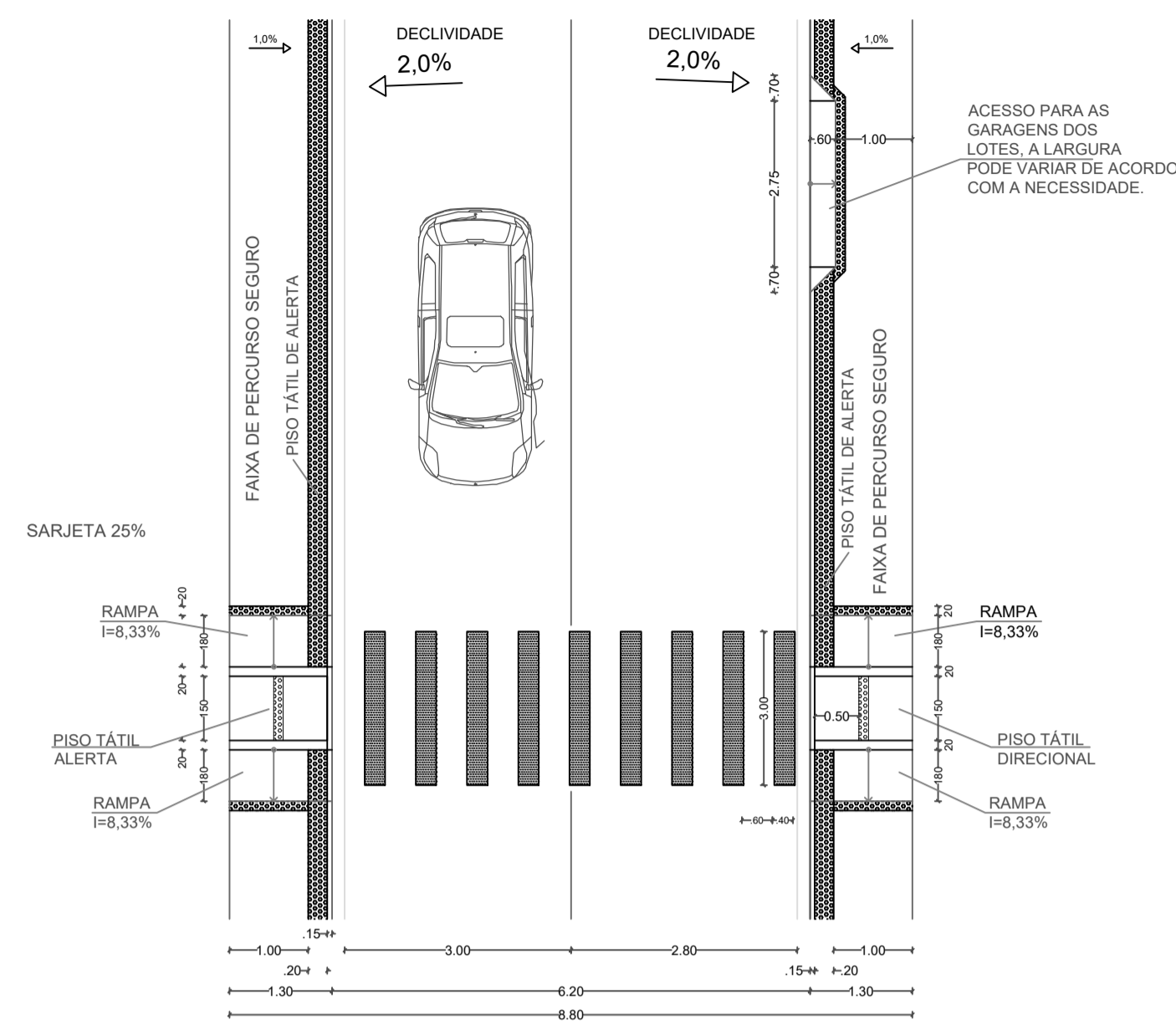


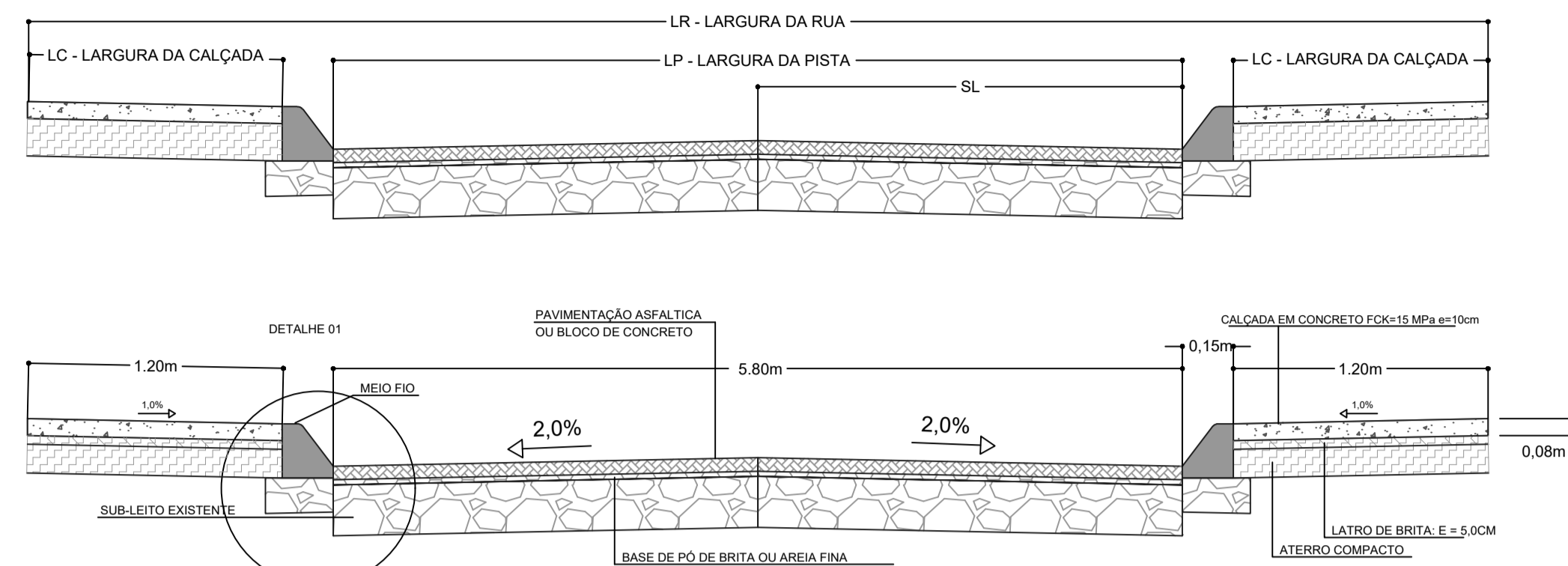
## SEÇÃO TIPO DE PAVIMENTAÇÃO



RUAS TIPO  
SE ESCALA

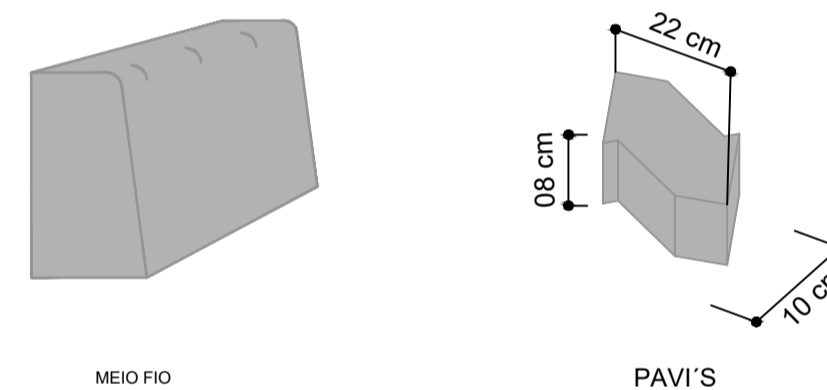
1. MEDIDAS EM METROS.

2. PARA A EXECUÇÃO DO TRECHO ENTRE AS ESTACAS 2 E 5, VER SEÇÕES TRANSVERSAIS E NOTAS DE SERVIÇOS



CAMADA	DESCRIÇÃO	ESPESSURA (cm)	LARGURA MÉDIA (m)
	PAVIMENTAÇÃO COM BLOCOS DE CONCRETO	8,0	2x SL
	BASE DE PÓ DE BRITA OU AREIA FINA	08,00	2x SL+0,20
	REGULARIZAÇÃO DE BASE	15,00	2x SL+0,40

SEÇÃO DE PAVIMENTAÇÃO  
SE ESCALA



DETALHE DO PAVIMENTO  
SE ESCALA

PAVIMENTAÇÃO: ESTACA 0 A 7

	CALÇADA: 425,55m <sup>2</sup>
	RUAS: 764,82m <sup>2</sup>
	RUAS PAVIMENTADAS

### DIMENSIONAMENTO DAS RUAS

RUAS	LR	LP	LC	COMPRIMENTO
RUA EDSON ALTOÉ	8.80	5.80	1.20	140,00
			total	140,00

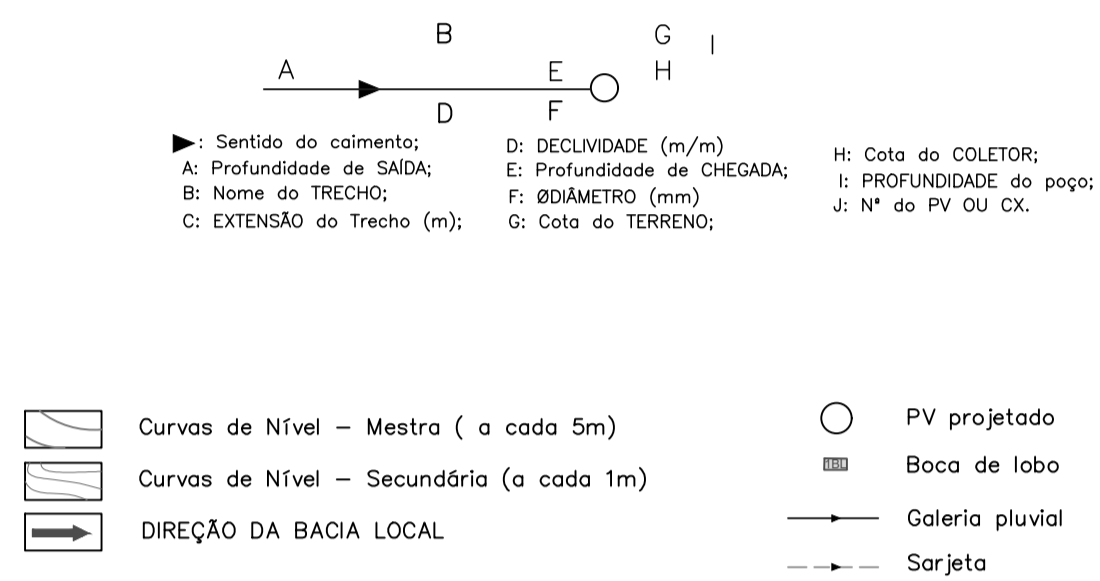
MEDIDAS EM METROS LINEAR

- MEDIDAS EM METROS.
- O POSICIONAMENTO DOS ACESSOS DE VEÍCULOS E DE PEDESTRES É ORIENTATIVO, E PODERÁ SER AJUSTADO EM FUNÇÃO DA NECESSIDADE DURANTE A EXECUÇÃO.
- ESTE PROJETO FOI DESENVOLVIDO EM CONFORMIDADE AO CONCEITO DE ACESSIBILIDADE UNIVERSAL E SEGUINDO OS PARÂMETROS DA NBR 9050/04 DA ABNT.
- DESDE QUE AS MEDIDAS MÍNIMAS APRESENTADAS NOS DETALHES SEJAM MANTIDAS, AJUSTES NAS LARGURAS PODEM SER REALIZADOS.
- CASO ALGUMA PASSAGEM DE PEDESTRE INTERCEPTE O CANTEIRO CENTRAL, ESTE DEVERÁ SER REBAIXADO OU SECCIONADO.
- TODO MOBILIÁRIO PÚBLICO (POSTES E ORELHÕES) DEVERÁ ESTAR CONTIDOS NA FAIXA DE SERVIÇO, COM FAIXA MÍNIMA DE 20CM EM SUAS LATERAIS.
- DEVERÁ SER RESPEITADA A DECLIVIDADE MÁXIMA DE 2% DO ALINHAMENTO PARA O MEIO FIO (INCLINAÇÃO TRANSVERSAL).
- A CALÇADA DEVERÁ SER CONSTRUÍDA UTILIZANDO MATERIAIS ANTIDERRAPANTES E ANTITREPIDANTES, GARANTINDO A SEGURANÇA DOS PEDESTRES.
- SEÇÃO TIPO DA CALÇADA CONSIDERADA A LARGURA MÍNIMA DE 1,20M, SENDO IN LOCO, EM GRANDE PARTE, SERÁ MAIOR QUE A SEÇÃO DE PROJETO.
- A PAVIMENTAÇÃO E CALÇADA, PROJETADOS, SERÃO EXECUTADOS ATÉ A ESTACA 7, CONFORME PROJETO.
- ESTACAS A CADA 20 METROS

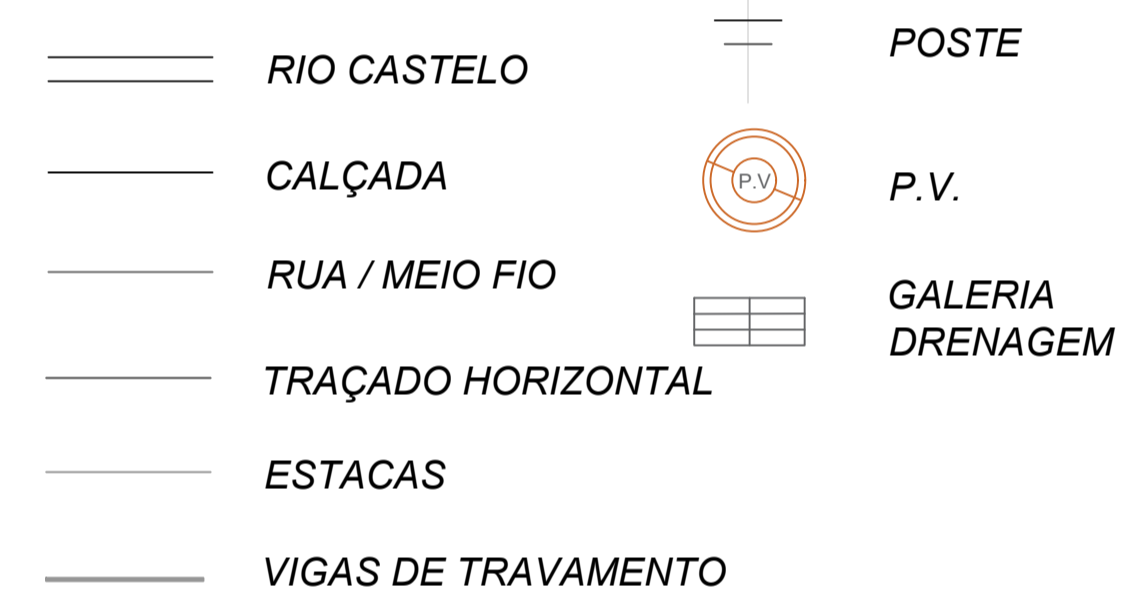
## SITUAÇÃO



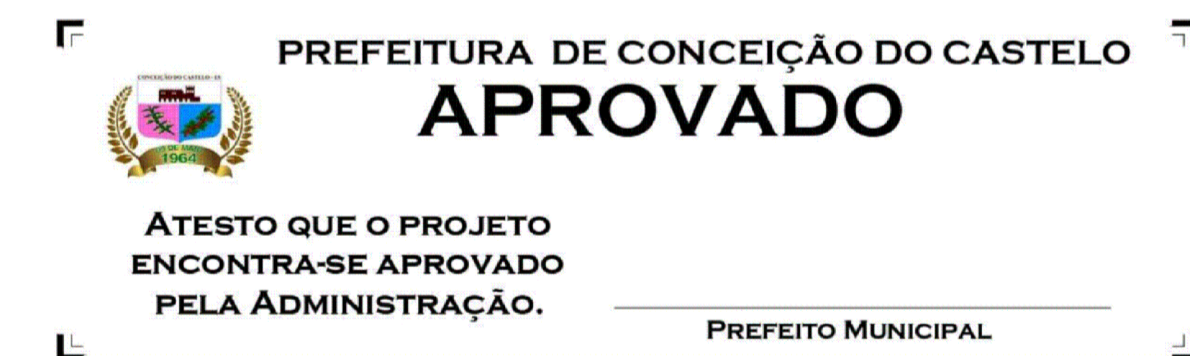
## SIMBOLOGIA



## ORIENTAÇÕES



Carimbos:



## RECUPERAÇÃO DE PAVIMENTAÇÕES E VIAS URBANAS NO MUNICÍPIO DE CONCEIÇÃO DO CASTELO

Descrição: RECUPERAÇÃO DE PAVIMENTAÇÕES E VIAS URBANAS PLANTA BAIXA, DETALHES Prancha: 1/3

Local: RUA EDSON ALTOÉ, BAIRRO PEDRO RIGO, C. CASTELO ESP. SANTO

Proprietário: PREFEITURA MUNICIPAL DE CONCEIÇÃO DO CASTELO CNPJ: 27.165.570/0001-98

Município: CONC. CASTELO Estado: ESPÍRITO SANTO

Data: AGOSTO DE 2022 Escala: 1/1000

Contratante: Projeto: PAS

PREF. MUNICIPAL DE CONCEIÇÃO DO CASTELO CNPJ: 27.165.570/0001-98

R.T.: ENGº ALEXANDRE G. MANSUR ZANNE CREA: 04331304-ES

## PLANTA BAIXA - PAVIMENTAÇÃO

ESCALA:

1:1000

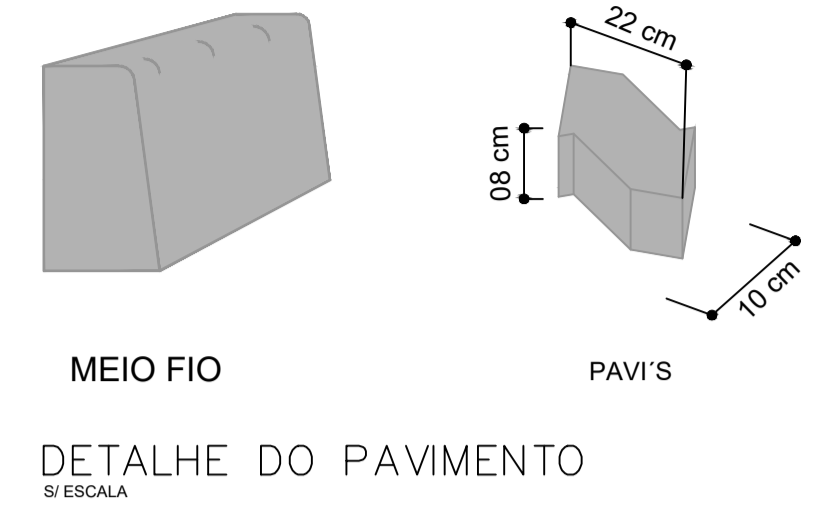
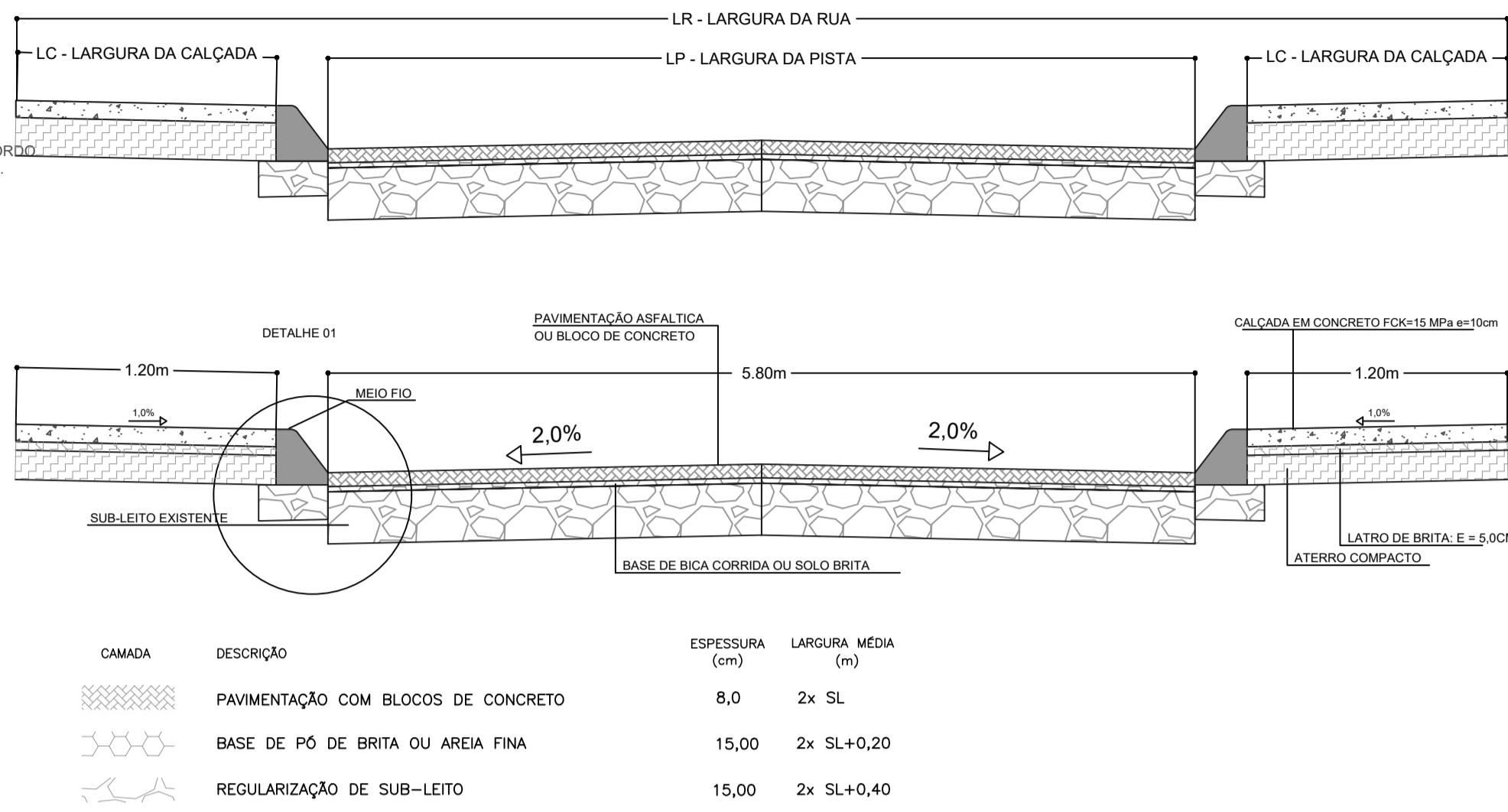
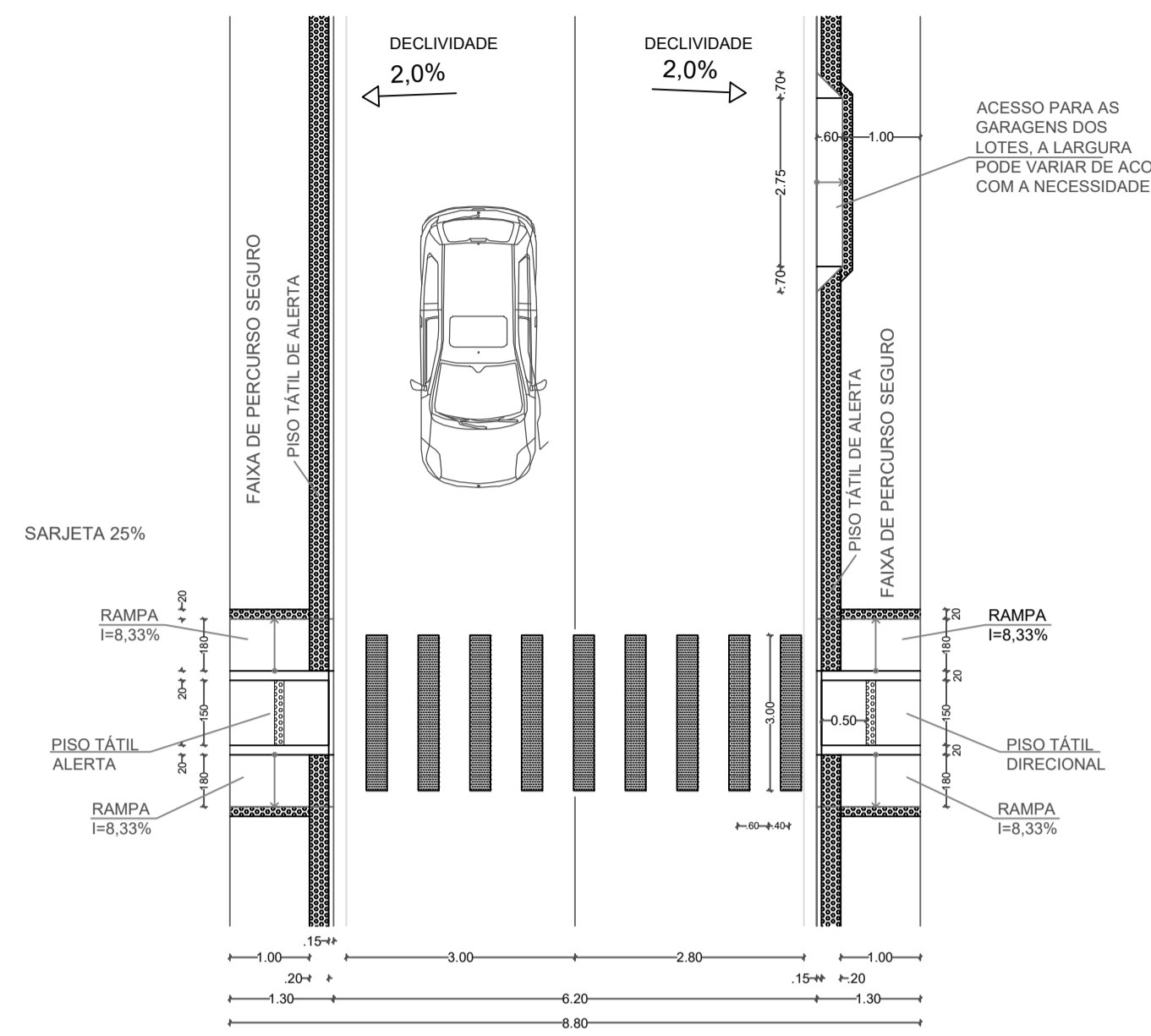
NOTAS:  
1- PARA NOTAS GERAIS VER PRANCHA 1/8;  
2- TODAS AS MEDIDAS ESTÃO EM METROS.

DATA	ELABORADO	VERO	AP

REVISÕES

REVISÕES

# SEÇÃO TIPO DE PAVIMENTAÇÃO

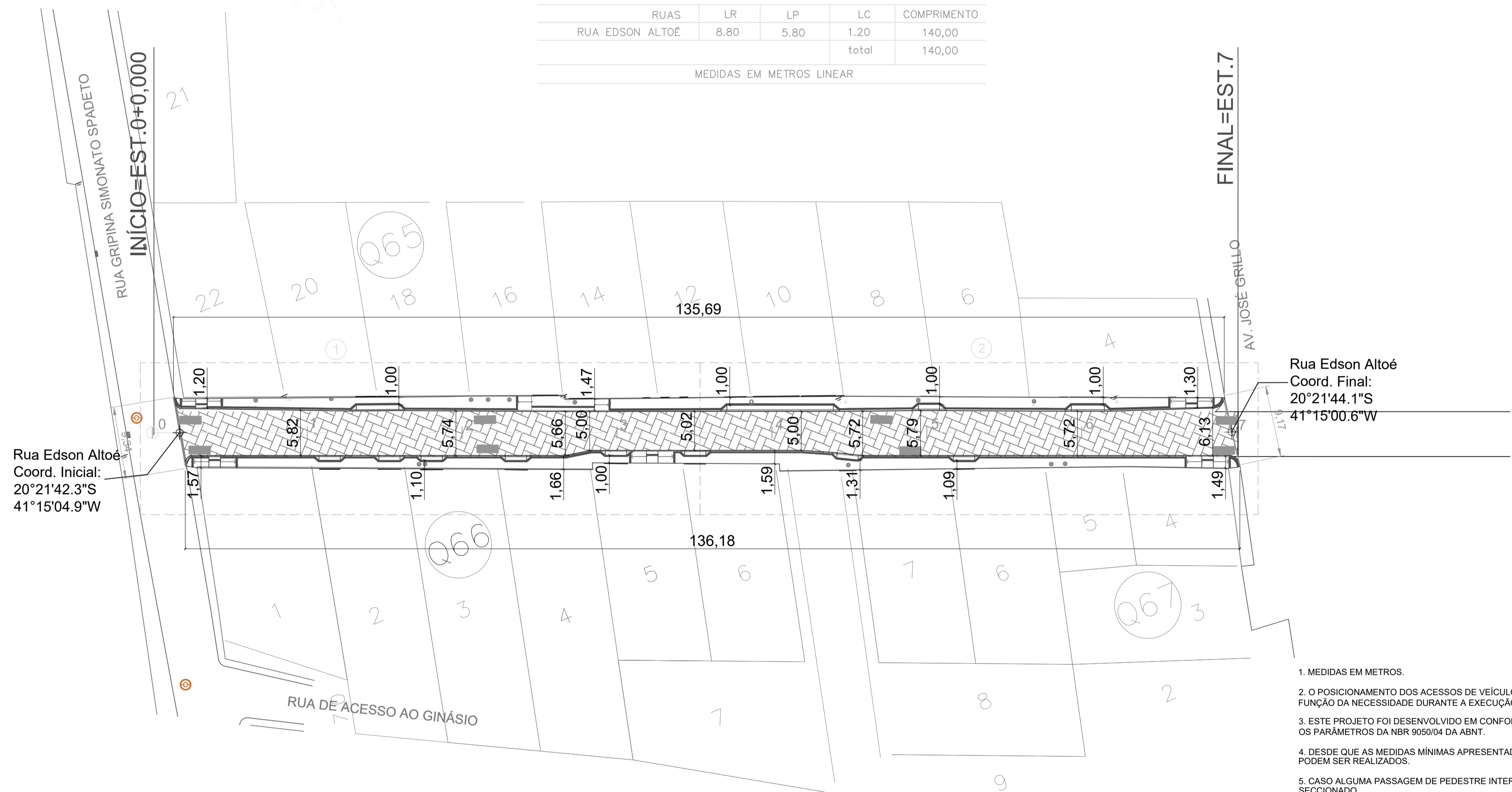


SEÇÃO DE PAVIMENTAÇÃO  
S/ ESCALA

DIMENSIONAMENTO DAS RUAS				
RUAS	LR	LP	LC	COMPRIMENTO
RUA EDSON ALTOÉ	8,80	5,80	1,20	140,00
			total	140,00

MEDIDAS EM METROS LINEAR

RUAS TIPO  
S/ ESCALA



PAVIMENTAÇÃO: ESTACA 0 A 7

	CALÇADA: 425,55m <sup>2</sup>
	RUAS: 764,82m <sup>2</sup>
	RUA PAVIMENTADA

1. MEDIDAS EM METROS.
2. O POSICIONAMENTO DOS ACESSOS DE VEÍCULOS E DE PEDESTRES É ORIENTATIVO, E PODERÁ SER AJUSTADO EM FUNÇÃO DA NECESSIDADE DURANTE A EXECUÇÃO.
3. ESTE PROJETO FOI DESENVOLVIDO EM CONFORMIDADE AO CONCEITO DE ACESSIBILIDADE UNIVERSAL E SEGUINDO OS PARÂMETROS DA NBR 9050/04 DA ABNT.
4. DESDE QUE AS MEDIDAS MÍNIMAS APRESENTADAS NOS DETALHES SEJAM MANTIDAS, AJUSTES NAS LARGURAS PODEM SER REALIZADOS.
5. CASO ALGUMA PASSAGEM DE PEDESTRE INTERCETE O CANTEIRO CENTRAL, ESTE DEVERÁ SER REBAIXADO OU SECCIONADO.
6. TODO MOBILIÁRIO PÚBLICO (POSTES E ORELHÕES) DEVERÃO ESTAR CONTIDOS NA FAIXA DE SERVIÇO, COM FAIXA MÍNIMA DE 20CM EM SUAS LATERAIS.
7. DEVERÁ SER RESPEITADA A DECLIVIDADE MÁXIMA DE 2% DO ALINHAMENTO PARA O MEIO FIO (INCLINAÇÃO TRANSVERSAL).
8. A CALÇADA DEVERÁ SER CONSTRUÍDA UTILIZANDO MATERIAIS ANTIDERRAPANTES E ANTITREPIDANTES, GARANTINDO A SEGURANÇA DOS PEDESTRES.
9. SEÇÃO TIPO DA CALÇADA CONSIDERADA A LARGURA MÍNIMA DE 1,20M, SENDO IN LOCO, EM GRANDE PARTE, SERÁ MAIOR QUE A SEÇÃO DE PROJETO.
10. A PAVIMENTAÇÃO E CALÇADA, PROJETADOS, SERÃO EXECUTADOS ATÉ A ESTACA 7, CONFORME PROJETO.
11. ESTACAS A CADA 20 METROS

## PLANTA BAIXA - PAVIMENTAÇÃO

ESCALA: 1:400

NOTAS:  
1- PARA NOTAS GERAIS VER PRANCHA 1/8;  
2- TODAS AS MEDIDAS ESTÃO EM METROS.

DATA	ELABORADO	VERO	AP	DATA	ELABORADO	VERO	APROV.



### SIMBOLOGIA

A: Sentido do calçamento; B: Profundidade de SAÍDA; C: Nome do TRECHO; D: EXTENSÃO do Trecho (m); E: DECLIVIDADE (m/m); F: Profundidade de CHEGADA; G: DIÂMETRO (mm); H: Cota do TERRENO; I: Cota do COLETOR; J: N° do PV OU CX.

Curvas de Nível - Mestra (a cada 5m)  
 Curvas de Nível - Secundária (a cada 1m)  
 DIREÇÃO DA BACIA LOCAL  
 PV projetado  
 Boca de lobo  
 Galeria pluvial  
 Sarjeta

### ORIENTAÇÕES

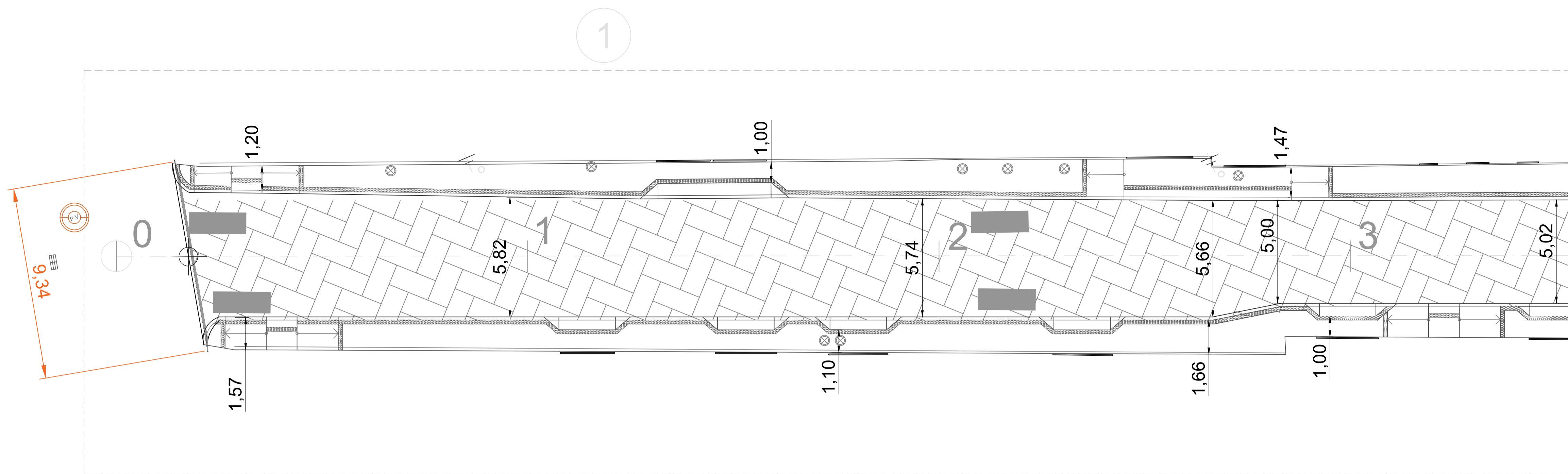
RIO CASTELO  
 CALÇADA  
 RUA / MEIO FIO  
 TRAÇADO HORIZONTAL  
 ESTACAS  
 VIGAS DE TRAVAMENTO  
 POSTE  
 P.V.  
 GALERIA DRENAGEM

Carimbos:

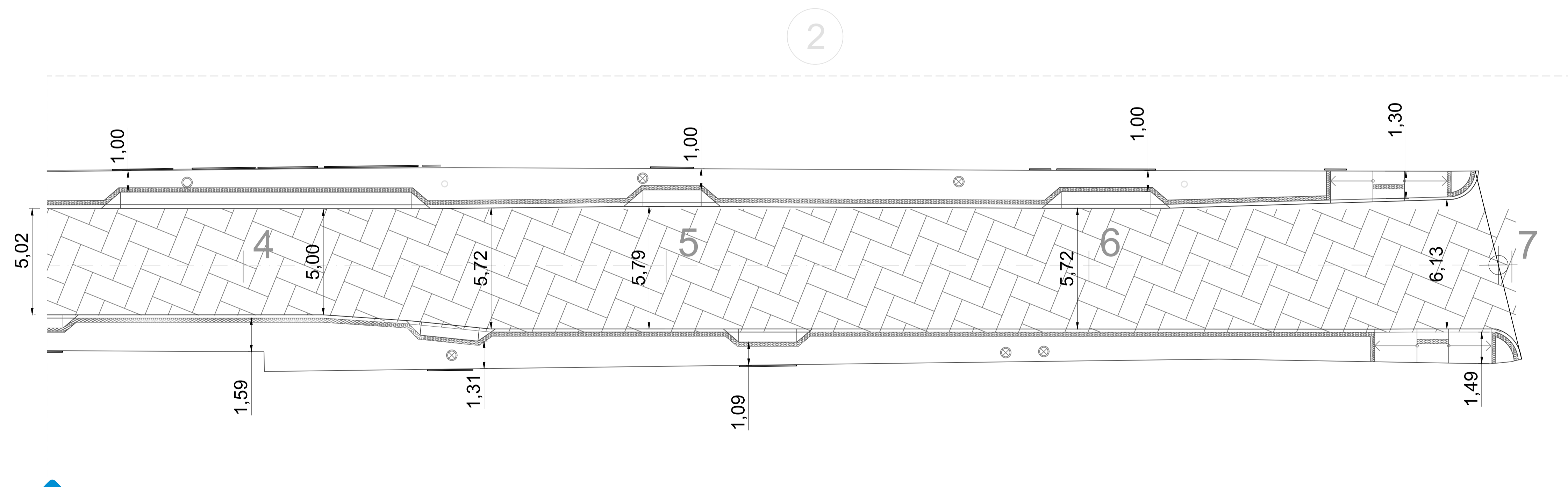
### RECUPERAÇÃO DE PAVIMENTAÇÕES E VIAS URBANAS NO MUNICÍPIO DE CONCEIÇÃO DO CASTELO

Descrição: RECUPERAÇÃO DE PAVIMENTAÇÕES E VIAS URBANAS PLANTA BAIXA, DETALHES  
 Prancha: 2/3  
 Local: RUA EDSON ALTOÉ, BAIRRO PEDRO RIGO, C. CASTELO ESP. SANTO  
 Proprietário: PREFEITURA MUNICIPAL DE CONCEIÇÃO DO CASTELO CNPJ: 27.165.570/0001-98  
 Município: CONC. CASTELO Estado: ESPÍRITO SANTO  
 Data: AGOSTO DE 2022 Escala: 1/400  
 Contratante: Projetos: PAS

PREF. MUNICIPAL DE CONCEIÇÃO DO CASTELO CNPJ: 27.165.570/0001-98  
 R.T: ENO ALEXANDRE G. MANSUR ZAINE CREA: 0433130-ES



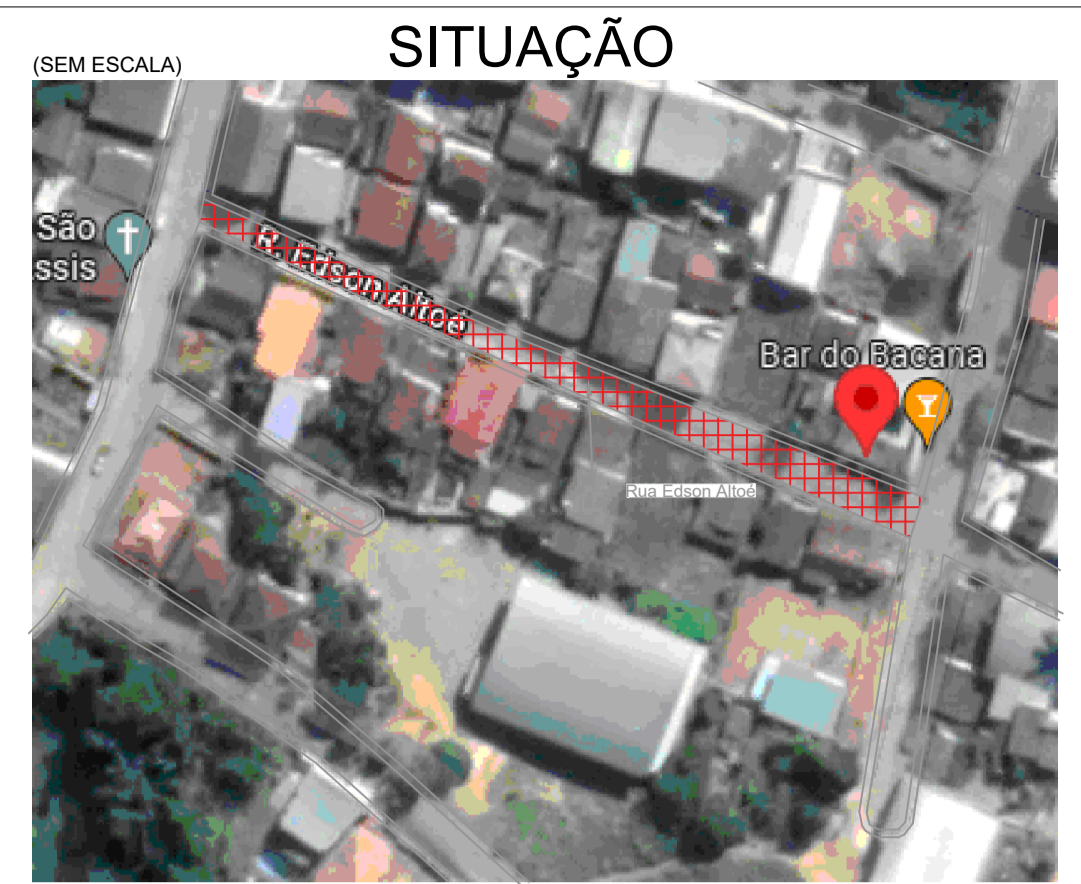
**PLANTA BAIXA - AMPLIAÇÃO 01**  
 ESCALA: 1:125



**PLANTA BAIXA - AMPLIAÇÃO 02**  
 ESCALA: 1:125

PAVIMENTAÇÃO: ESTACA 0 A 7

- CALÇADA: 425,55m<sup>2</sup>
- RUAS: 764,82m<sup>2</sup>
- RUA PAVIMENTADA



**SIMBOLOGIA**

A: Profundidade de SAÍDA; B: Nome do TRECHO; C: EXTENSÃO do Trecho (m);  
 D: DECLIVIDADE (m/m); E: Profundidade de CHEGADA; F: DIÂMETRO (mm); G: Cota do TERRENO;  
 H: Cota do COLETOR; I: PROFUNDIDADE do poço; J: N° do PV OU CX.

Curvas de Nível - Mestra (a cada 5m)  
 Curvas de Nível - Secundária (a cada 1m)  
 DIREÇÃO DA BACIA LOCAL  
 PV projetado  
 Boca de lobo  
 Galeria pluvial  
 Sarjeta

**ORIENTAÇÕES**

RIO CASTELO  
 CALÇADA  
 RUA / MEIO FIO  
 TRAÇADO HORIZONTAL  
 ESTACAS  
 VIGAS DE TRAVAMENTO  
 POSTE  
 P.V.  
 GALERIA DRENAGEM

Carimbos:

**RECUPERAÇÃO DE PAVIMENTAÇÕES E VIAS URBANAS NO MUNICÍPIO DE CONCEIÇÃO DO CASTELO**

Descrição: RECUPERAÇÃO DE PAVIMENTAÇÕES E VIAS URBANAS PLANTA BAIXA, AMPLIAÇÃO  
 Prancha: 3/3  
 Local: RUA EDSON ALTOÉ, BAIRRO PEDRO RIGO, C. CASTELO ESP. SANTO  
 Proprietário: PREFEITURA MUNICIPAL DE CONCEIÇÃO DO CASTELO CNPJ: 27.165.570/0001-98  
 Município: CONC. CASTELO Estado: ESPÍRITO SANTO  
 Data: AGOSTO DE 2022 Escala: 1/125  
 Contratante: Projetos: **PAS**

PREF. MUNICIPAL DE CONCEIÇÃO DO CASTELO CNPJ: 27.165.570/0001-98  
 R.T: ENO<sup>o</sup> ALEXANDRE G. MANSUR ZAINE CREA: 043313-0/ES

**NOTAS:**  
 1- PARA NOTAS GERAIS VER PRANCHA 1/8;  
 2- TODAS AS MEDIDAS ESTÃO EM METROS.

DATA	ELABORADO	VERO	AP	DATA	ELABORADO	VERO	APROV.