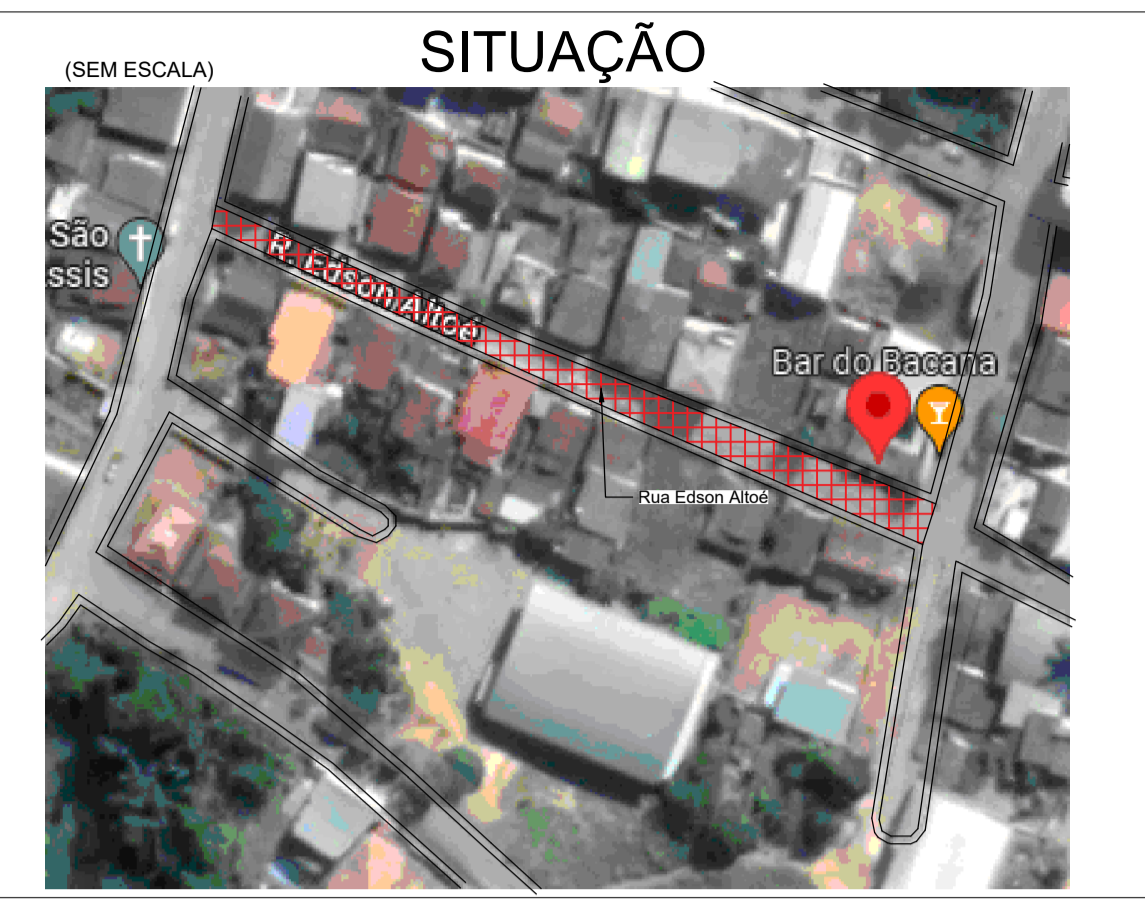


Rua Edson Altoé
Coord. Inicial:
20°21'42.3"S
41°15'04.9"W

Rua Edson Altoé
Coord. Final:
20°21'44.1"S
41°15'00.6"W

PLANTA BAIXA - AS BUILT
ESCALA: 1:250



- ORIENTAÇÕES**
- RIO CASTELO
 - CALÇADA
 - RUA / MEIO FIO
 - TRAÇADO HORIZONTAL
 - ESTACAS
 - MEIO FIO
 - POSTE
 - P.V.
 - GALERIA DRENAGEM
 - GALERIA DRENAGEM

Carimbos:

PREFEITURA DE CONCEIÇÃO DO CASTELO
APROVADO

ATESTO QUE O PROJETO
ENCONTRA-SE APROVADO
PELA ADMINISTRAÇÃO.

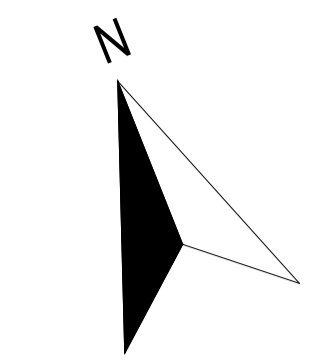
PREFEITO MUNICIPAL

RECUPERAÇÃO DE PAVIMENTAÇÕES E VIAS URBANAS NO MUNICÍPIO DE CONCEIÇÃO DO CASTELO

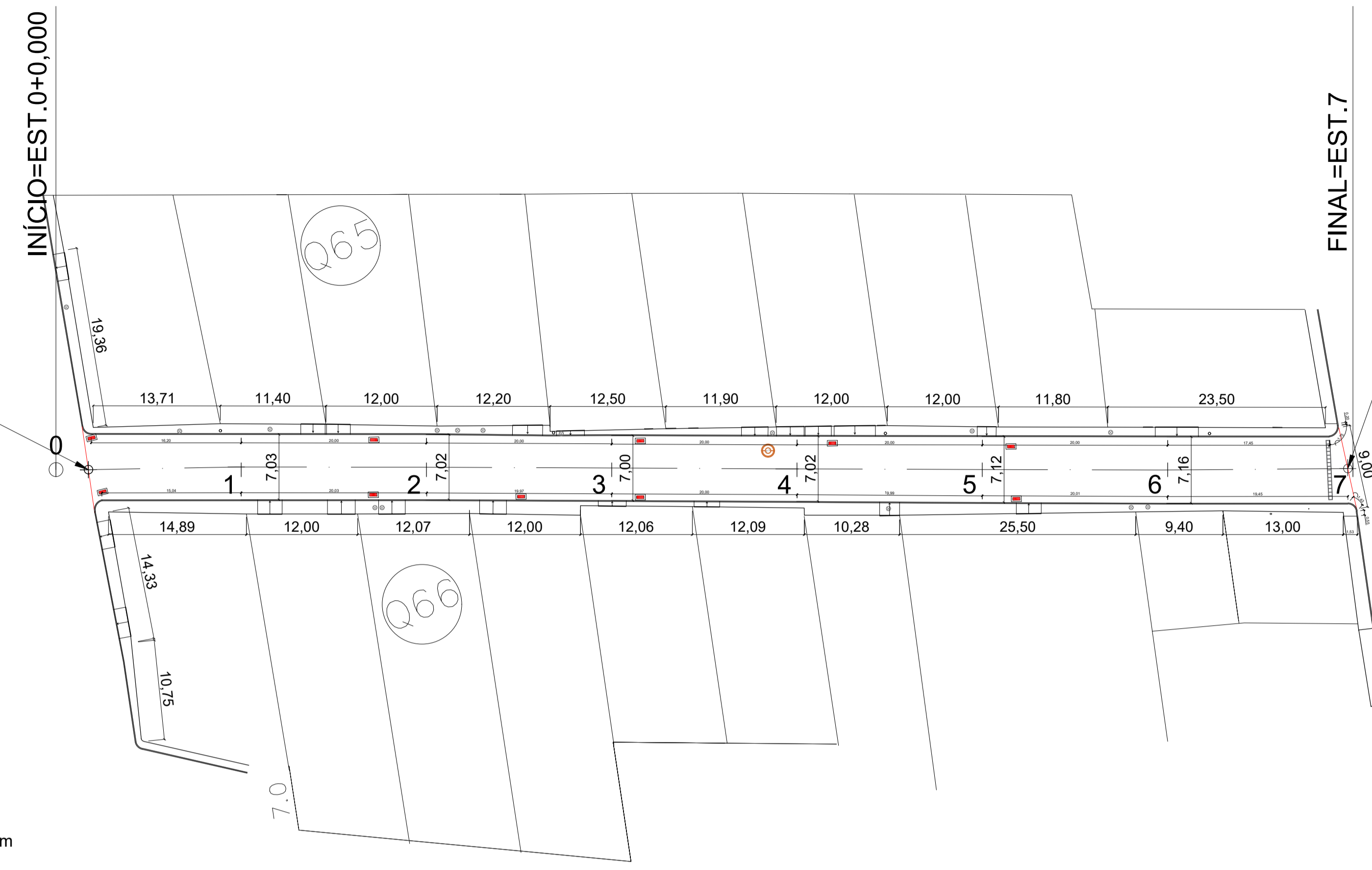
AS BUILT	Descrição:	RECUPERAÇÃO DE PAVIMENTAÇÕES E VIAS URBANAS AS BUILTS, PLANTA DE DEMOLIÇÃO	Prancha:	1/2
	Local:	RUA EDSON ALTOÉ, BAIRRO PEDRO RIGO, C. CASTELO ESP. SANTO		
	Proprietário:	PREFEITURA MUNICIPAL DE CONCEIÇÃO DO CASTELO CNPJ: 27.165.570/0001-98		
	Município:	CONC. CASTELO	Estado:	ESPÍRITO SANTO
	Data:	AGOSTO DE 2022	Escala:	1/250
	Contratante:			

NOTAS:
1- PROJETO REALIZADO COM INFORMAÇÕES E LEVANTAMENTOS CEDIDOS PELOS CLIENTES
2- TODAS AS MEDIDAS ESTÃO EM METROS.

AGOSTO/2022				Engº Alexandre Mansur	Engº Alexandre Mansur	Engº Alexandre Mansur	Engº Alexandre Mansur
Elaboração do Projeto de Pavimentação							
DATA	ELABORADO	VISTO	AP	DATA	ELABORADO	VISTO	APROV.
REVISÕES				REVISÕES			



Rua Edson Altoé
Coord. Inicial:
20°21'42.3"S
41°15'04.9"W

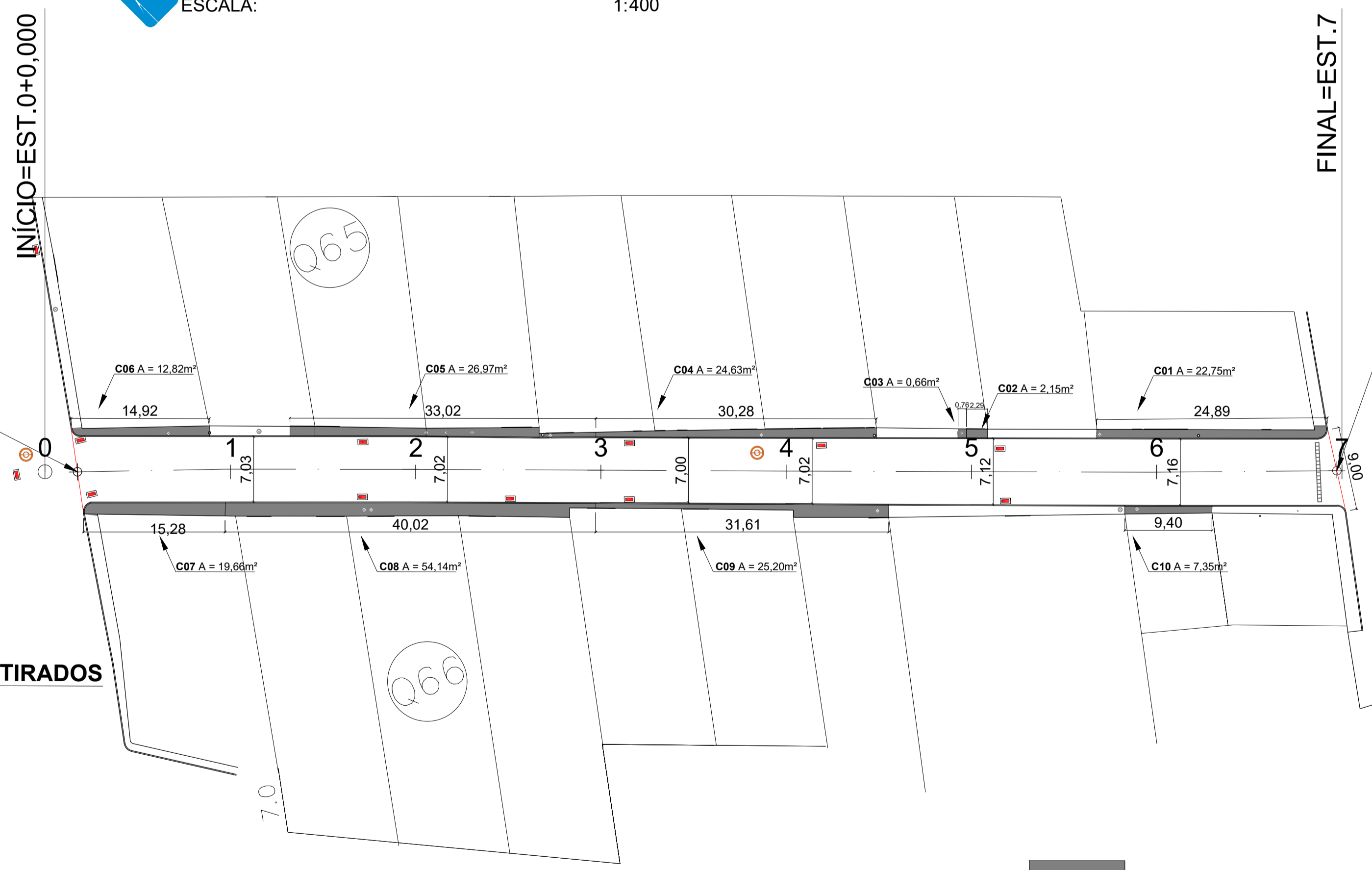


MEIO FIO A SER DEMOLIDO

- ESTACA 00 a 01 : 16,20 e 15,04 = 31,24m
- ESTACA 01 a 02 : 20,00m e 20,03m = **40,03 m**
- ESTACA 02 a 03 : 19,97m e 20,00 = **39,97 m**
- ESTACA 03 a 04 : 20,00m e 20,00 = **40,00 m**
- ESTACA 04 a 05 : 20,00m e 19,99 = **39,99 m**
- ESTACA 05 a 06 : 20,00m e 20,01 = **40,01 m**
- ESTACA 06 a 07 : 17,45 e 19,45 e 1,75 = **38,65 m**
- ÁREA TOTAL = 269,89m**

PLANTA BAIXA - DEMOLIÇÃO DE MEIO FIO
ESCALA: 1:400

Rua Edson Altoé
Coord. Inicial:
20°21'42.3"S
41°15'04.9"W



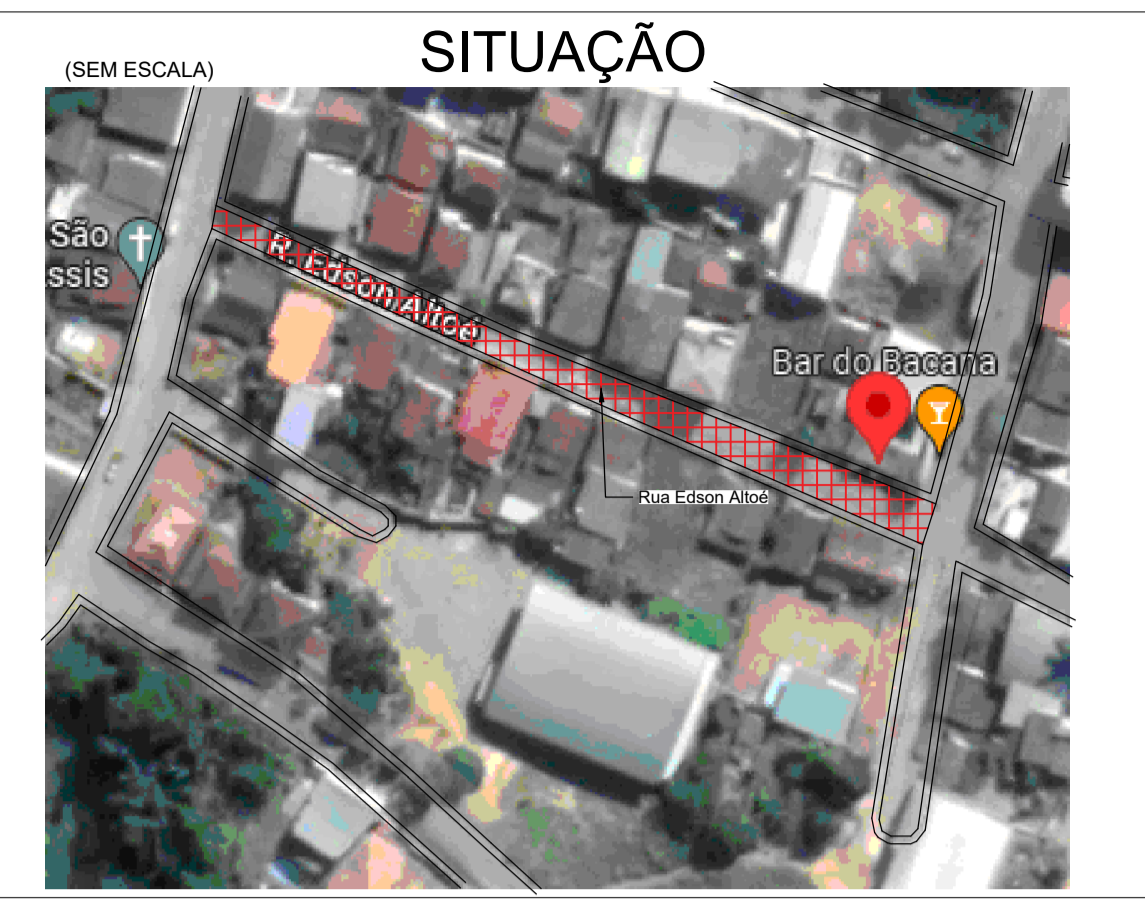
BLOCOS SEXTAVADOS A SEREM RETIRADOS

- ESTACA 06 a 07 = 143,62m²
- ESTACA 05 a 06 = 142,76m²
- ESTACA 04 a 05 = 141,35m²
- ESTACA 03 a 04 = 140,19m²
- ESTACA 02 a 03 = 139,49m²
- ESTACA 01 a 02 = 140,61m²
- ESTACA 00 a 01 = 113,27m²

ÁREA TOTAL = 961,29 m²

PLANTA BAIXA - DEMOLIÇÃO DE CALÇADA
ESCALA: 1:400

CALÇAMENTO A SER DEMOLIDO = 196,33m²



ORIENTAÇÕES

- RIO CASTELO
- CALÇADA
- RUA / MEIO FIO
- TRAÇADO HORIZONTAL
- ESTACAS
- MEIO FIO
- POSTE
- P.V.
- GALERIA DRENAGEM
- GALERIA DRENAGEM

Carimbos:

RECUPERAÇÃO DE PAVIMENTAÇÕES E VIAS URBANAS NO MUNICÍPIO DE CONCEIÇÃO DO CASTELO

Descrição: RECUPERAÇÃO DE PAVIMENTAÇÕES E VIAS URBANAS AS BUILTS, PLANTA DE DEMOLIÇÃO Prancha: 2/2

Local: RUA EDSON ALTOÉ, BAIRRO PEDRO RIGO, C. CASTELO ESP. SANTO

Proprietário: PREFEITURA MUNICIPAL DE CONCEIÇÃO DO CASTELO CNPJ: 27.165.570/0001-98

Município: CONC. CASTELO Estado: ESPÍRITO SANTO

Data: AGOSTO DE 2022 Escala: 1/400

Contratante: Projetos: PAS

NOTAS:

1- PROJETO REALIZADO COM INFORMAÇÕES E LEVANTAMENTOS CEDIDOS PELOS CLIENTES

2- TODAS AS MEDIDAS ESTÃO EM METROS.

DATA	ELABORADO	VISTO	AP	DATA	ELABORADO	VISTO	APROV.
AGOSTO/2022	Engº Alexandre Mansur	Engº Alexandre Mansur	Engº Alexandre Mansur				
Elaboração do Projeto de Pavimentação							
REVISÕES				REVISÕES			